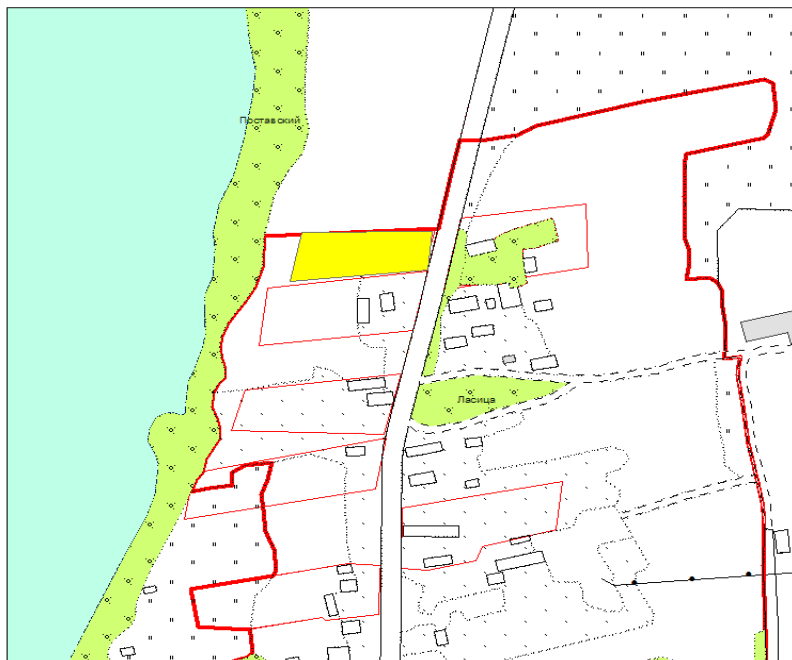


ЗЕМЕЛЬНЫЙ УЧАСТОК ПРЕДЛАГАЕМЫЙ ДЛЯ ПРОДАЖИ С АУКЦИОНА НА ТЕРРИТОРИИ КОЗЛОВЩИНСКОГО СЕЛЬСОВЕТА В Д. ЛАСИЦА ДЛЯ СТРОИТЕЛЬСТВА И ОБСЛУЖИВАНИЯ ЖИЛОГО ДОМА



СИТУАЦИОННАЯ СХЕМА


расположения земельного участка в д. Ласица, ул. Каштановая, 51



Ориентировочная площадь - по 0,1591 га

Условные обозначения:

Целевое назначение - для строительства и обслуживания
одноквартирного жилого дома

 земельный участок испрашиваемый для проведения аукциона



21/03/2017

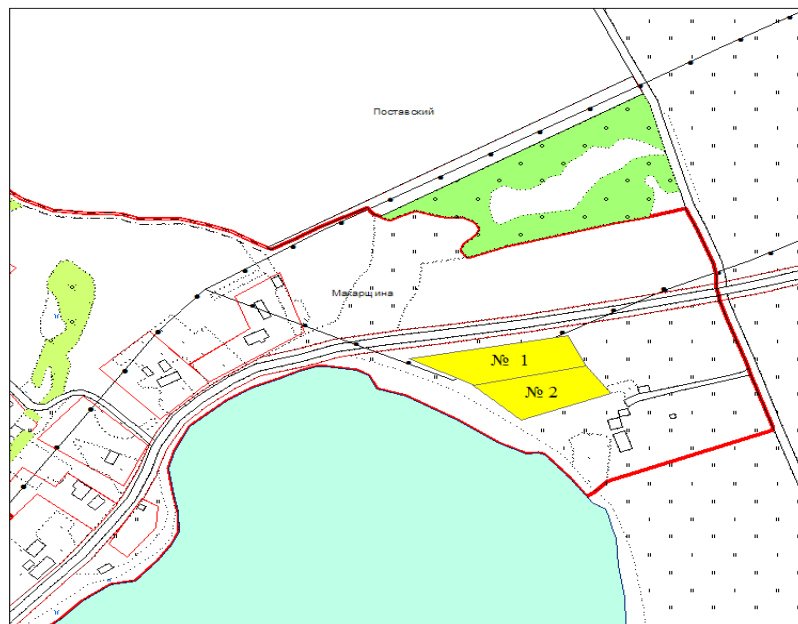
Вид функционального использования	Земельный участок
Площадь земельного участка, га	Участок
	0,1591
Ограничения в использовании	Расположение на природных территориях, подлежащих специальной охране (в водоохраной зоне рек и водоемов - озеро Ласица)
Электроснабжение	Имеется возможность подключения к линии электропередач
Газоснабжение	Отсутствует
Водоснабжение	Шахтный колодец
Водоотведение	Отсутствует
Кадастровая стоимость 1 кв.м. в USD	0.12
Вещное право	Частная собственность

ЗЕМЕЛЬНЫЙ УЧАСТОК ПРЕДЛАГАЕМЫЙ ДЛЯ ПРОДАЖИ С АУКЦИОНА НА ТЕРРИТОРИИ ВОРОПАЕВСКОГО СЕЛЬСОВЕТА В Д. МАКАРЩИНА, ул. НАБЕРЕЖНАЯ, ДЛЯ СТРОИТЕЛЬСТВА И ОБСЛУЖИВАНИЯ ЖИЛЫХ ДОМОВ



СИТУАЦИОННАЯ СХЕМА


расположения земельных участков в д. Макарьина, ул. Набережная, 6А, 6Б



Ориентировочная площадь - по 0,25 га

Условные обозначения:

Целевое назначение - для строительства и обслуживания
одноквартирного жилого дома

 земельные участки испрашиваемые для проведения аукциона



Вид функционального использования	Земельные участки	
	Участок 1	Участок 1
Площадь земельного участка, га	0.25	0.25
Ограничения в использовании	Расположение на природных территориях, подлежащих специальной охране (в водоохраной зоне рек и водоемов - озеро Белое)	
Электроснабжение	Имеется возможность подключения к линии электропередач	
Газоснабжение	Отсутствует	
Водоснабжение	Шахтный колодец	
Водоотведение	Отсутствует	
Кадастровая стоимость 1 кв.м. в USD	0.13	
Вещное право	Частная собственность	